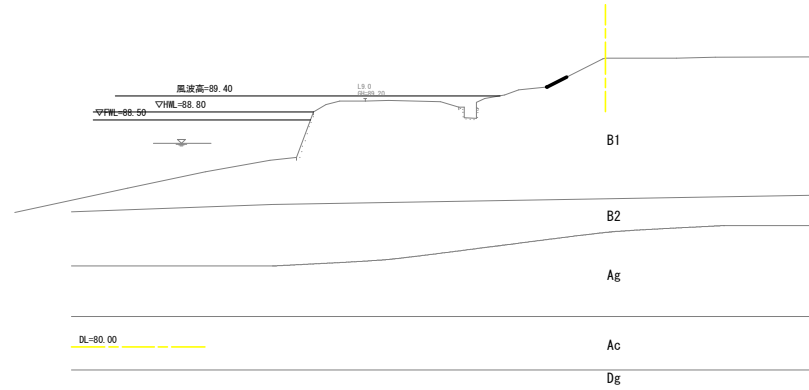


# 堤体土工工図(1) S=1:100

【切土】

NO. 0



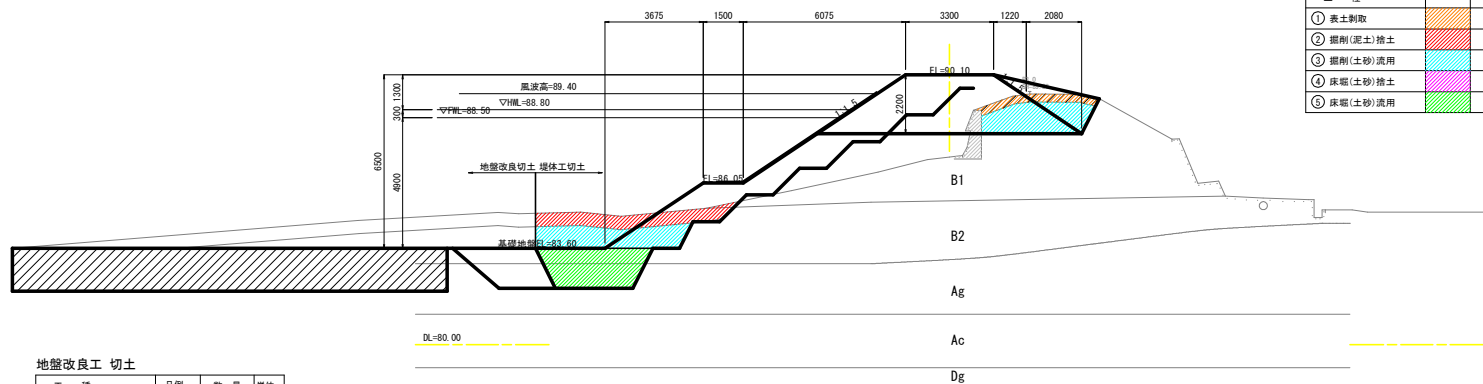
堤体工 切土

工種	凡例	上流	下流	単位
① 表土削取	[Red Hatched]	-	-	m <sup>3</sup>
② 掘削(泥土)捨土	[Red Hatched]	-	-	m <sup>3</sup>
③ 掘削(土砂)流用	[Cyan Hatched]	-	-	m <sup>3</sup>
④ 床掘(土砂)捨土	[Magenta Hatched]	-	-	m <sup>3</sup>
⑤ 床掘(土砂)流用	[Green Hatched]	-	-	m <sup>3</sup>

取壊し工

工種	凡例	天端	下流	単位
① コンクリート構造物	[Grey Hatched]	-	-	m

NO. 1



堤体工 切土

工種	凡例	上流	下流	単位
① 表土削取	[Red Hatched]	-	1.3	m <sup>3</sup>
② 掘削(泥土)捨土	[Red Hatched]	3.7	-	m <sup>3</sup>
③ 掘削(土砂)流用	[Cyan Hatched]	4.6	4.3	m <sup>3</sup>
④ 床掘(土砂)捨土	[Magenta Hatched]	-	-	m <sup>3</sup>
⑤ 床掘(土砂)流用	[Green Hatched]	5.5	-	m <sup>3</sup>

取壊し工

工種	凡例	天端	下流	単位
① コンクリート構造物	[Grey Hatched]	1.0	-	m

地盤改良工 切土

工種	凡例	数量	単位
① 表土削取	[Red Hatched]	-	m <sup>3</sup>
② 掘削(泥土)捨土	[Red Hatched]	-	m <sup>3</sup>
③ 掘削(土砂)流用	[Cyan Hatched]	-	m <sup>3</sup>
④ 床掘(土砂)捨土	[Magenta Hatched]	-	m <sup>3</sup>
⑤ 床掘(土砂)流用	[Green Hatched]	-	m <sup>3</sup>

初年度に施工するための仮設工に計上

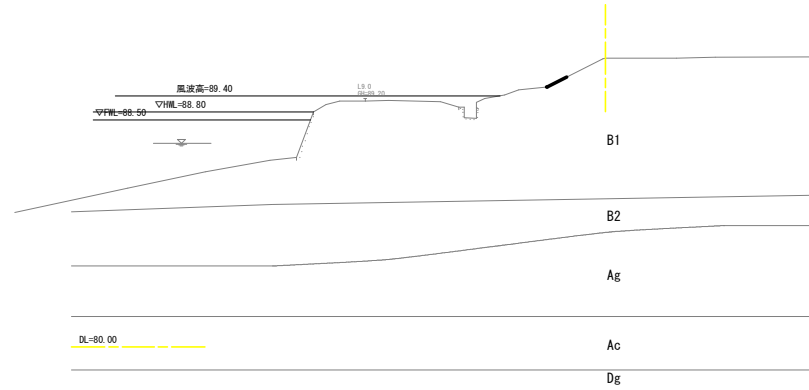
参考図

工事名	R8三耕 ため池 金川池 堤体工事(金齊)		
路線名等	金川池地区		
工事箇所	徳島県三好郡東みよし町加茂		
図面名	堤体土工工図(1)		
縮尺	S=1:100	図面番号	1 / 3
会社名			
事業者名	徳島県三好農林事務所		

# 堤体土工工図(6) S=1:100

## 【盛土】

NO. 0



堤体工 盛土

工種	凡例	上流	単位
① ランダム1 (1.0m>B)	斜線	-	m <sup>2</sup>
② ランダム2 (1.0m≤B<2.5m)	斜線	-	m <sup>2</sup>
③ ランダム3 (2.5m≤B<4.0m)	斜線	-	m <sup>2</sup>
④ ランダム4 (4.0m≤B)	斜線	-	m <sup>2</sup>

堤体工 盛土

工種	凡例	天端	下流	単位
① 改良土盛土1 (1.0m>B)	斜線	-	-	m <sup>2</sup>
② 改良土盛土2 (1.0m≤B<2.5m)	斜線	-	-	m <sup>2</sup>
③ 改良土盛土3 (2.5m≤B<4.0m)	斜線	-	-	m <sup>2</sup>
④ 改良土盛土4 (4.0m≤B)	斜線	-	-	m <sup>2</sup>

堤体工 盛土

工種	凡例	天端	下流	単位
① 流用土盛土1 (1.0m>B)	斜線	-	-	m <sup>2</sup>
② 流用土盛土2 (1.0m≤B<2.5m)	斜線	-	-	m <sup>2</sup>
③ 流用土盛土3 (2.5m≤B<4.0m)	斜線	-	-	m <sup>2</sup>
④ 流用土盛土4 (4.0m≤B)	斜線	-	-	m <sup>2</sup>

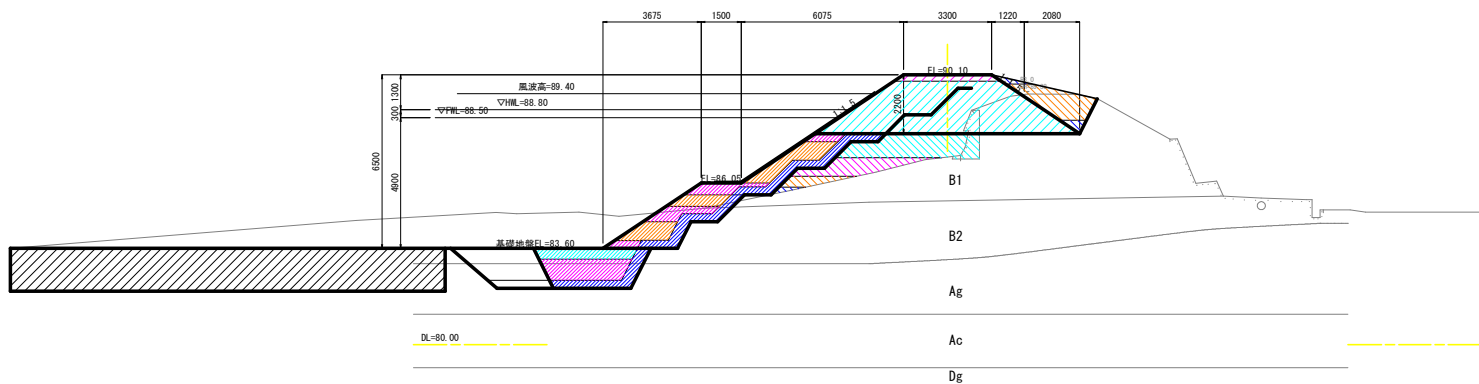
堤体工 盛土

工種	凡例	上流	単位
① ランダム1 (1.0m>B)	斜線	5.2	m <sup>2</sup>
② ランダム2 (1.0m≤B<2.5m)	斜線	3.7	m <sup>2</sup>
③ ランダム3 (2.5m≤B<4.0m)	斜線	5.0	m <sup>2</sup>
④ ランダム4 (4.0m≤B)	斜線	1.5	m <sup>2</sup>

堤体工 盛土

工種	凡例	天端	下流	単位
① 改良土盛土1 (1.0m>B)	斜線	-	-	m <sup>2</sup>
② 改良土盛土2 (1.0m≤B<2.5m)	斜線	-	-	m <sup>2</sup>
③ 改良土盛土3 (2.5m≤B<4.0m)	斜線	0.9	-	m <sup>2</sup>
④ 改良土盛土4 (4.0m≤B)	斜線	13.7	-	m <sup>2</sup>

NO. 1



堤体工 盛土

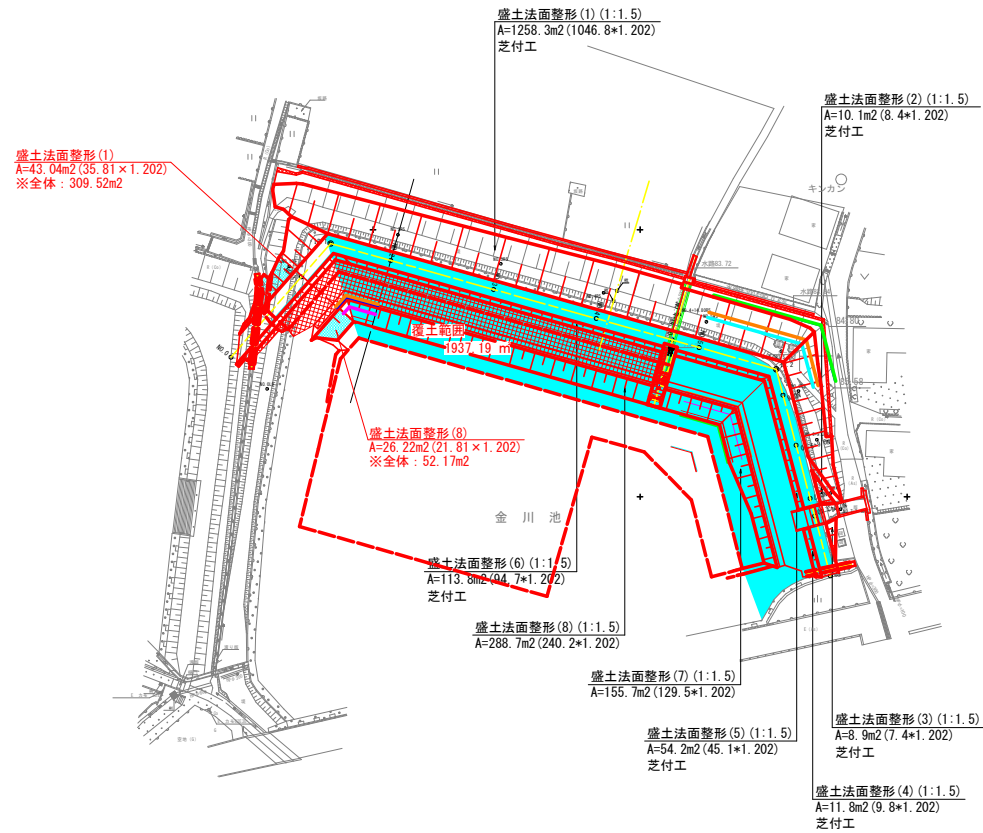
工種	凡例	天端	下流	単位
① 流用土盛土1 (1.0m>B)	斜線	0.1	0.4	m <sup>2</sup>
② 流用土盛土2 (1.0m≤B<2.5m)	斜線	0.7	2.4	m <sup>2</sup>
③ 流用土盛土3 (2.5m≤B<4.0m)	斜線	2.1	-	m <sup>2</sup>
④ 流用土盛土4 (4.0m≤B)	斜線	4.2	-	m <sup>2</sup>

参考図

工事名	R8三耕 ため池 金川池 堤体工事 (金齊)		
路線名等	金川池地区		
工事箇所	徳島県三好郡東みよし町加茂		
図面名	堤体土工工図(6)		
縮尺	S=1:100	図面番号	2 / 3
会社名			
事業者名	徳島県三好農林事務所		

堤体土工図(11) S=1:500

【法面整形】



参考図

工事名	R8三耕 ため池 金川池 堤体工事 (金宵)		
路線名等	金川池地区		
工事箇所	徳島県三好郡東みよし町加茂		
図面名	堤体土工図(11)		
縮尺	S=1:500	図面番号	3 / 3
会社名			
事業者名	徳島県三好農林事務所		